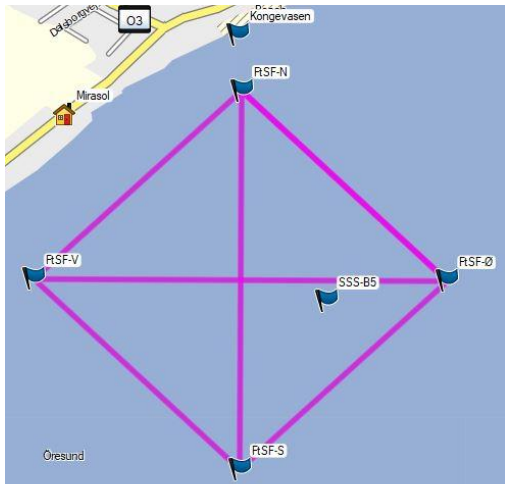


# Smakke kapsejldsregler for smakke- og meginjoller og banen mellem Snekkerstenhavn og Espergærdehavn.

Tid: Hver tirsdag vi ikke griller i Espergærde eller Snekkersten sejler vi kapsejlads, hvor starten går kl. 18.30

Sted: Smakkekapsejldsbanen ud for Mirasol mærket med FtSF talstander og Flag med (N)ord, (Ø)st, (S)yd, (V)est.

Start procedure: Der er intet startskud eller trut, der startes præcis kl. 18:30 og første ben sejles diagonalt imod vindretningen. Vi kan benytte harestart eller starte indenfor en radius på 15 m fra startbøje.



Kapsejladsen: Efter det første diagonale ben sejles hele firkant banen rundt med bøjerne til bagbord. Der gælder alm. kapsejldsregler med plads ved mærket til konkurrenten, hvis der er mindre end 2 jolle længde til bøjen. Men vi indføre at det er tilladt at bruge åre ved vendinger.

Kommer man senere til start falder man ind bag harejollen ellers sejler hen til startbøjen med cirklen mindre end 15

meter. Laver man tyvstart snupper man et tur rundt om start bøjen, og der er selvjustits.

Måltagning: Det kræver minimum et ur og efterfølgende en sms til 21739052 (Dans mobilnumre) med bådnavn, skippers navn og tid. Målliniene er ved sidste bøje, når man har sejlet firkanten rundt og måltages som ved rundbold, man skal være bag linien.





Banen i 2019 er i alt 2,77 km i omkreds eller 1,54 sømil, ved kapsejlads med en diagonalstart er banen ca. 2 sømil.

Vi sejler altid med bøjerne til bagbord, med mindre andet er angivet i SMSen.

Banen ligger udfør Mirasol og rundt om SSSejlklubens gule kapsejladsbøje nummer 5. Bøjerne er fiskebøjer med orange flag med N, Ø, S og V malet på flaget, samt under det orange flag er FtSF's talstander.



Bøjernes position angivet i grader og minutter.

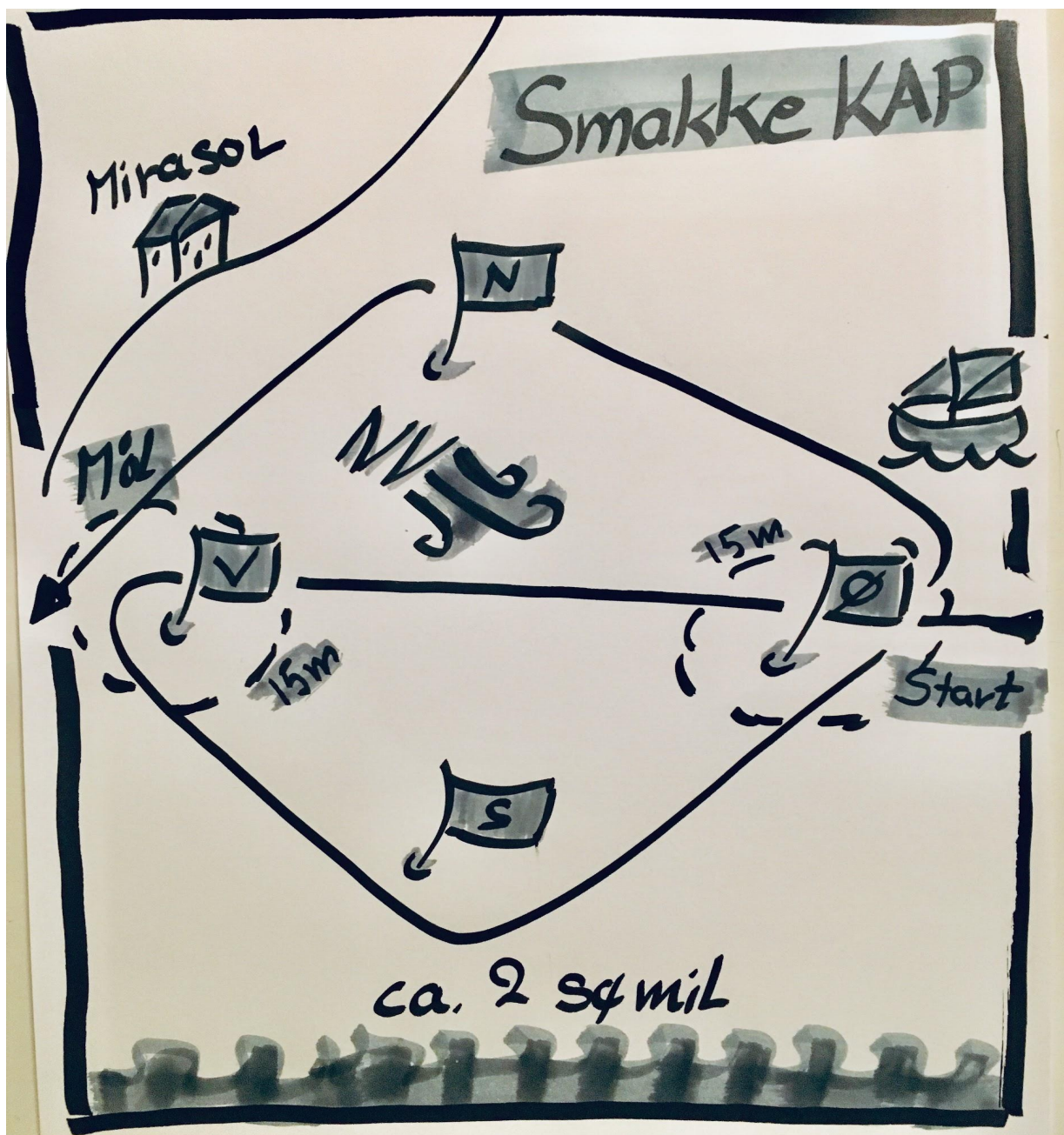
	FtSF-N Ankomst: 21:35	694 m	1.5 km	323.3° sand	N56° 00.200' E12° 34.800'
	FtSF-V Ankomst: 21:35	694 m	2.2 km	216.7° sand	N55° 59.900' E12° 34.400'
	FtSF-S Ankomst: 21:35	694 m	2.9 km	143.3° sand	N55° 59.600' E12° 34.800'
	FtSF-Ø Ankomst: 21:35	694 m	3.6 km	36.7° sand	N55° 59.900' E12° 35.200'

Der meddelelse pr. SMS inden kl. 18.00 hvilken bøje vi starter ved og om vi benytter en hare start (med bådnavn) eller cirkel start (radius 15 m)

Det bliver igen et sjovt smakke/megin sejlads år, hvor vi for diskutere sømiletider, hvor meget de enkelte jolle kan forbedre sin sejltid og hvor gode vi bliver til at vende med smakkejollen uden at tabe fart.

Vi håber at andre jolle sejler i området vil find vores smakke-kapsejladsbane sjov og brugbar, samt at den er synlig fra land.

Velmødt FtSF (Forening til Sprydstagens Forevigelse, Espergærde Smakkelaug, Snekkersten Skotterup Smakkelaug og SSSejlkлуб.



Eksempel på en kapsejlad med vind fra NV og med start ved bøjje Ø.